



Geoparques, Espacios Protegidos y Participación Social

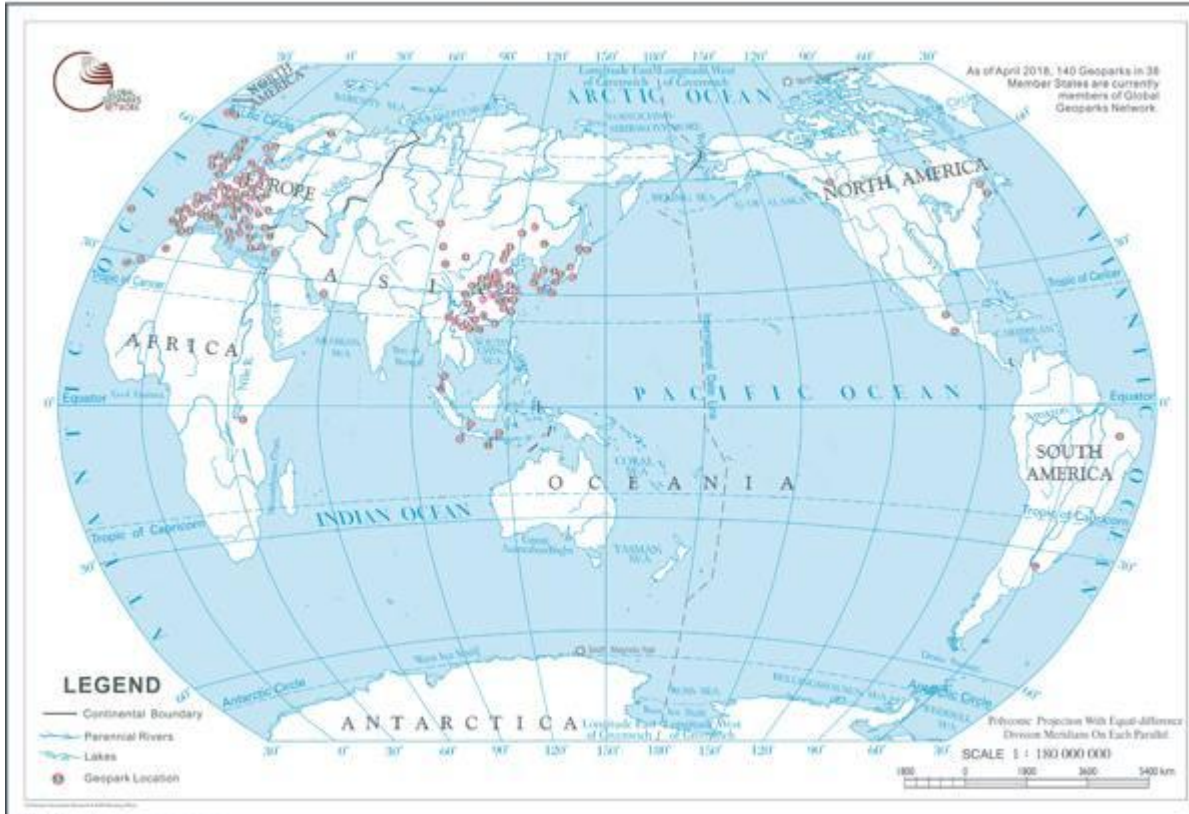
Antonino Sanz Matencio

Oficina de Coordinación de Asuntos Europeos y Cooperación Internacional
Secretaría General de Medio Ambiente, Agua y Cambio Climático

CONSEJERÍA DE AGRICULTURA, GANADERÍA, PESCA Y DESARROLLO SOSTENIBLE



Distribution of GGN Members



147 UGGp
41 Países

审图号: GS(2008)1195号

2012年5月



Características fundamentales

Patrimonio geológico de valor internacional

Gestión

Visibilidad

Redes

Las 10 tareas más importantes

Recursos naturales

Riesgos geológicos

Cambio climático

Educación

Ciencia

Cultura

Mujeres

Desarrollo sostenible

Conocimiento local e indígena

Geoconservación



147 UGGp
41 Países




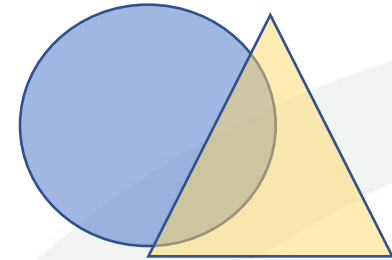

Coincidencia de parte del territorio con figuras de protección legalmente establecidas:

- Parques Nacionales-Naturales
- Paisajes Protegidos
- Reservas Naturales
- Parajes Naturales
- Redes Internacionales (natura 2000)
- Patrimonio de la Humanidad
- Ramsar
- Reservas de la Biosfera



147 UGGp
41 Países

DIVERSIDAD DE COINCIDENCIAS Y/O RELACIONES



SOLAPE DE TERRITORIOS Y SOLAPE DE GESTORES

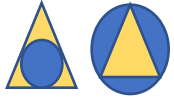
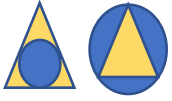

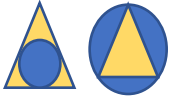



Foto submarina Isub
© Ramón Tejeban






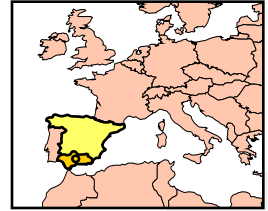
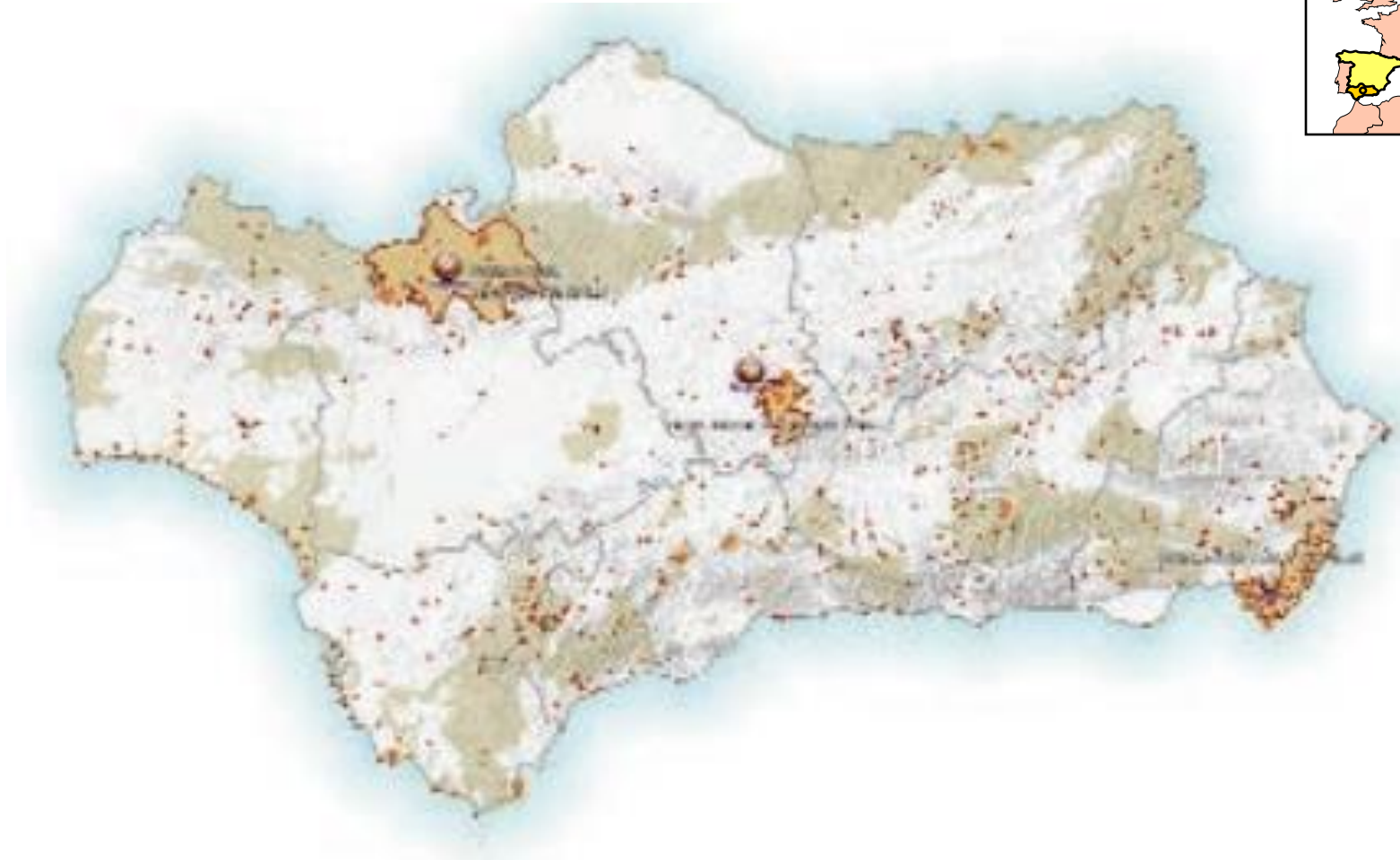





eodiversidad de Andalucía



Estrategia Andaluza de Geodiversidad promueve la inclusión y participación de los espacios naturales de Andalucía en la redes internacionales como la Red de Geoparques Mundiales de la UNESCO





Red de Espacios Naturales Protegidos de Andalucía (Renpa)



33 % del Territorio andaluz

La **Red de Espacios Naturales Protegidos de Andalucía (RENPA)** se conforma por un total de **249 áreas protegidas**, sobre las que pueden recaer una o más figuras de protección, mediante:

• Figuras de protección por la legislación nacional y autonómica

- [Parques Nacionales](#)
- [Parques Naturales](#)
- [Reservas Naturales](#)
- [Parajes Naturales](#)
- [Paisajes Protegidos](#)
- [Monumentos Naturales](#)
- [Reservas Naturales Concertadas](#)
- [Parques Periurbanos](#)

• Figuras de protección de la Red Natura 2000

- [Zonas de Especial Protección para la Aves \(ZEPA\)](#)
- Zonas Especiales de Conservación (ZEC)

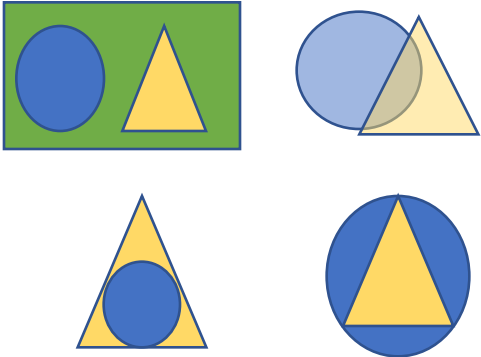
• Figuras de protección por instrumentos y acuerdos internacionales

- **Patrimonio de la Humanidad**
- Reservas de la Biosfera
- Geoparques Mundiales de la Unesco
- Humedales incluidos en el convenio Ramsar
- Zonas Especialmente Protegidas de Importancia para el Mediterráneo (ZEPIM)



DIVERSIDAD DE COINCIDENCIAS Y/O RELACIONES

SOLAPE DE TERRITORIOS Y SOLAPE DE GESTORES





NORMATIVA

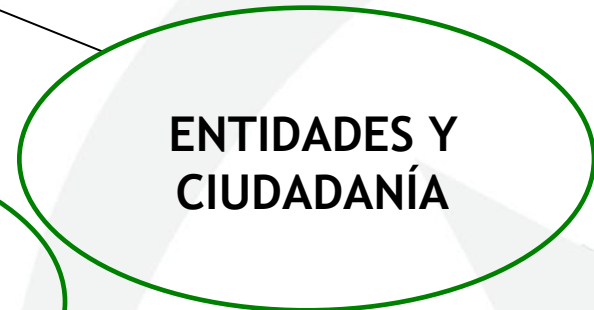
ESTRATEGIAS PUBLICAS

INSTITUCIONES



Turismo,
Geodiversidad,
Biodiversidad,
Paisaje, Cambio
Climático, etc

Ayuntamientos,
Diputación, Grupo de
Desarrollo, Junta de
Andalucía, etc)







- Coordinación
- Cooperación
- Planificación Estratégica
- Programas de actuación específicos
 - Conservación
 - Desarrollo
 - Infraestructuras
 - Educación
 - Participación
 - Turismo
- Planes de acción

.... y si lo hacemos bien?




ESTRATEGIA DEL PROGRAMA MAB PARA 2015-2025

Muchas reservas de biosfera están designadas también como sitios del patrimonio mundial, en el marco de la Convención de Ramsar y/o como geoparques mundiales. Esas designaciones múltiples destacan aún más la importancia mundial de esos sitios y ofrecen la posibilidad de establecer sinergias entre esos programas mundiales que, como el Programa MAB, se están sometiendo a procesos de examen a fin de que las actividades en los respectivos sitios sigan avanzando hacia la consecución de determinados objetivos.









lo que de verdad importa



LOS 25 DEL VEINTICINCO



XXV ANIVERSARIO DEL PARQUE NATURAL
SIERRA NORTE DE SEVILLA
SAN NICOLÁS DEL PUERTO



ORGANIZADA POR
JUAN LOPEZ

EXPOSICIÓN FOTOGRÁFICA
CASA DE LA CULTURA

COMITÉ ORGANIZADOR
SIERRA DE SEVILLA
COMITÉ LOCAL DE SAN NICOLÁS DEL PUERTO



CONSEJERÍA DE AGRICULTURA, GANADERÍA, PESCA Y DESARROLLO SOSTENIBLE

Un enfoque “de abajo hacia arriba”

Los Geoparques Mundiales de la UNESCO empoderan a las comunidades locales y les dan la oportunidad de desarrollar alianzas con el objetivo común de promover los procesos geológicos significativos, características, períodos de tiempo, temas históricos relacionados con la geología o la belleza geológica excepcional.

Los Geoparques Mundiales de la UNESCO son establecidos mediante un proceso ascendente, que involucra a todos los actores locales y regionales relevantes y autoridades en el área (por ejemplo, dueños de la tierra, grupos comunitarios, promotores de turismo, pueblos indígenas y organizaciones locales). Este proceso requiere un compromiso firme por parte de las comunidades locales, una fuerte asociación local múltiple con apoyo público y político a largo plazo, y el desarrollo de una estrategia integral que cumpla con todos los objetivos de las comunidades, pero a la vez exhiba y proteja el patrimonio geológico del área.





PRINCIPIO 10

de la Declaración de Río sobre el Medio Ambiente y el Desarrollo



Información

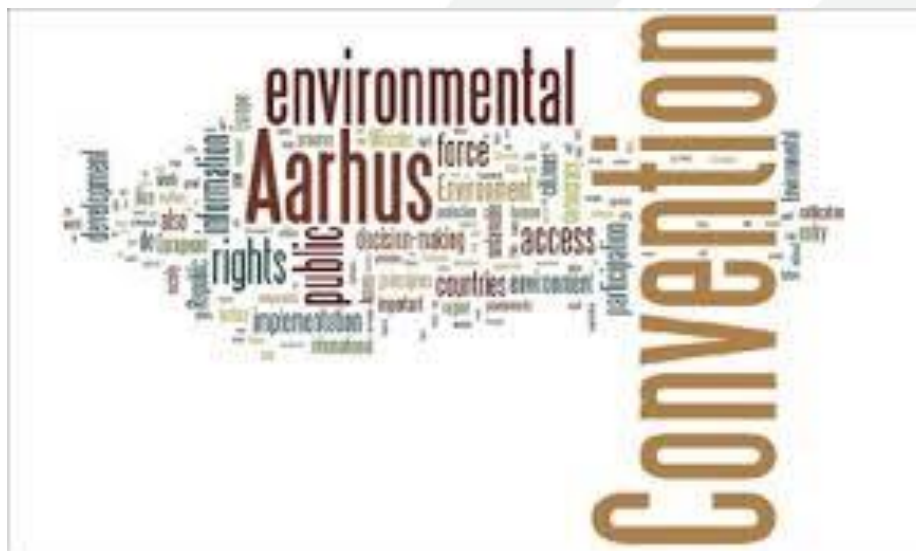


Participación



Justicia

UN NUEVO MODELO DE GOBERNANZA

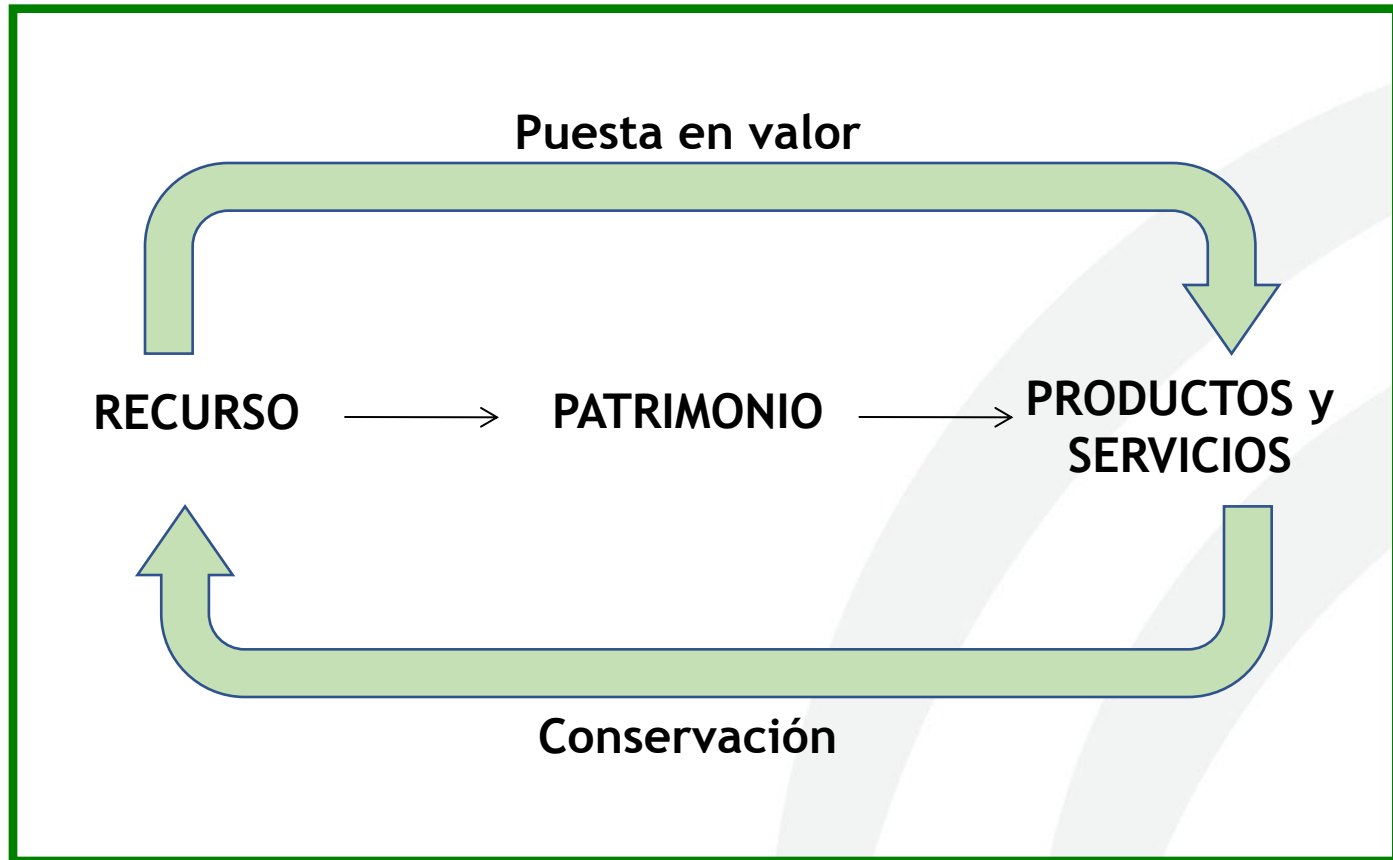






a modo de conclusión



SOSTENIBILIDAD



PERSONAS





3^{er} Concurso Fotográfico Los Judas Almadén De La Plata

Domingo 16 abril

Fotografías que trasladen la etnocultura de la fiesta de Los Judas 2017 de Almadén de la Plata.
Máximo de 3 fotos/persona, en formato JPG y con calidad media (mín. 1024X768 px.)
Información y envío de las fotos en sierraturst@gmail.com

Premio: material divulgativo del Parque Natural Sierra Norte de Sevilla y para 2 personas: comida en Restaurante La Muralla en Almadén de la Plata, ruta senderismo en El Cerro del Hierro con Natures y ruta de bicicleta con La Bicicleta Roja en San Nicolás del Puerto.

Organiza: SierraTUR
Colaboran: RESTAURANTE La muralla, Natures, BICICLETA ROJA, E-GEAS, PARQUE NATURAL Sierra Norte, Ayuntamiento de Almadén de la Plata, Ayuntamiento de San Nicolás del Puerto.

OBJETIVOS DE DESARROLLO SOSTENIBLE



17 objetivos

169 metas

<https://sustainabledevelopment.un.org/sdgs>



GRACIAS

CONSEJERÍA DE AGRICULTURA, GANADERÍA, PESCA Y DESARROLLO SOSTENIBLE